








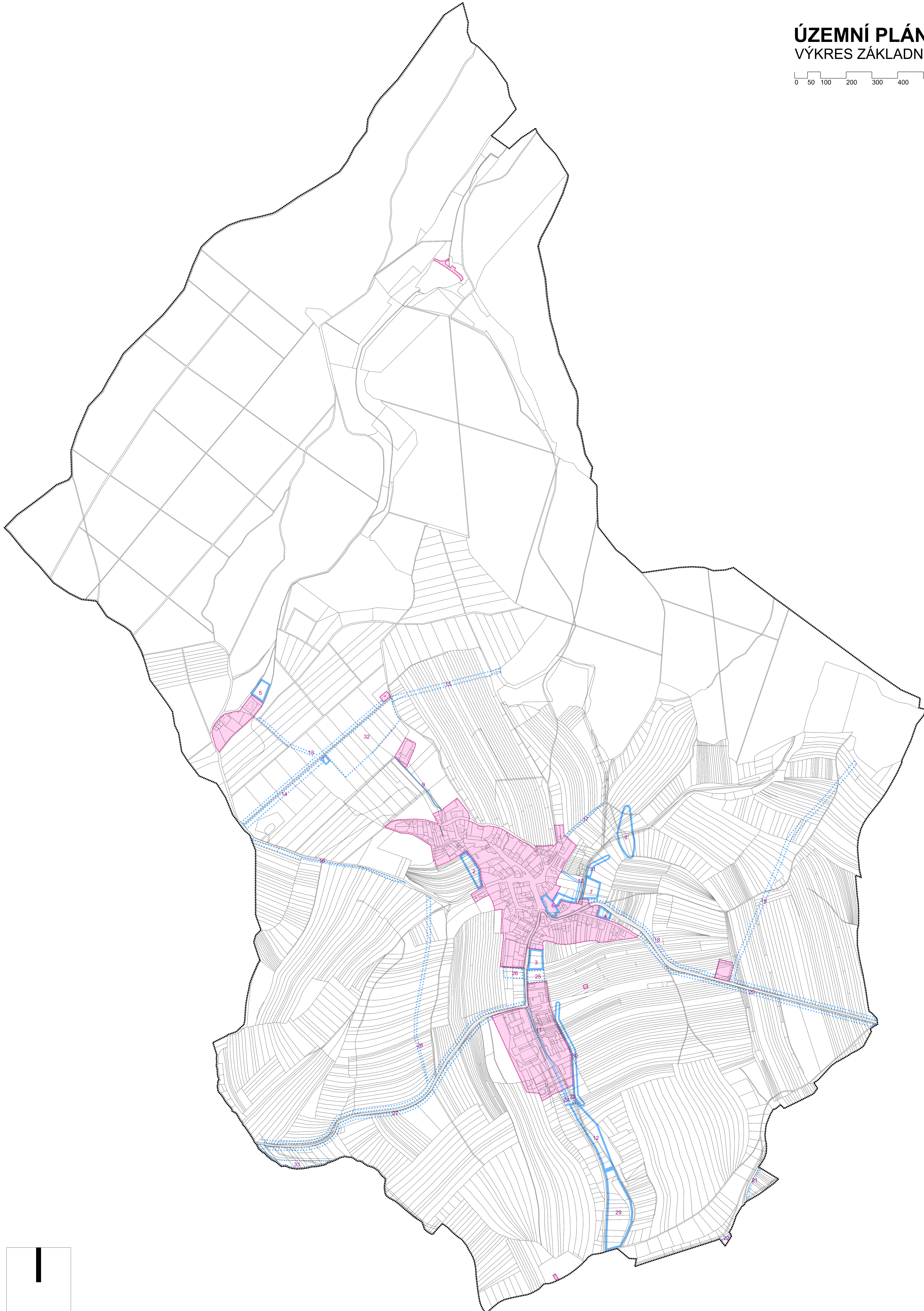
ÚZEMNÍ PLÁN NÍTKOVICE

VÝKRES ZÁKLADNÍHO ČLENĚNÍ




LEGENDA:

-  HRANICE ŘEŠENÉHO ÚZEMÍ
-  PARCELNÍ KRESBA
-  PARCELNÍ KRESBA VNITŘNÍ
-  ZASTAVĚNÉ ÚZEMÍ K 1.12.2014
-  1 ČÍSLO NÁVRHOVÉ PLOCHY S ROZDÍLNÝM ZPŮSOBEM VYUŽITÍ
-  NÁVRHOVÉ PLOCHY - ZASTAVITELNÉ
-  NÁVRHOVÉ PLOCHY - OSTATNÍ



ZÁZNAM O ÚČINNOSTI	
SPRAVNÍ ORGÁN, KTERÝ JE VYDAL	Zastupitelstvo obce Nítkovice
DATUM NADBYTÍ ÚČINNOSTI	01.04.2016
POŘIZOVATEL	Městský úřad Kroměříž, Odbor stavební úřad, oddělení územního plánování a státní památkové péče
JMÉNO, PŘÍJMENÍ	Ing. arch. Pavel Masešník
FUNKCE	referent stavebního úřadu
PODPIS	(oprávněná úřední osoba pořizovatele)

výšek č.:	otisk autorizačního razítka:	otisk úředního razítka pořizovatele:

Příloha č. 2		 Zlínský kraj <small>Prostřední územní plánování</small>	
<small>GENERALNÍ PROJEKTANT: Ing. Lubor Štěpánek autorizovaný architekt ČKA 03654 Ohraza 1854, 755 01 Vsetín IČ: 420 804 859 098 tutor.zav@szp.cz www.szp.cz</small>			
<small>OBJEDNATEL: OBEC NÍTKOVICE</small>	<small>Č. ZAKÁZKY: 08_14</small>	<small>DATUM: leden 2016</small>	
ÚZEMNÍ PLÁN NÍTKOVICE	MĚRITKO	Č. VÝKRESU	
VÝKRES ZÁKLADNÍHO ČLENĚNÍ ÚZEMÍ	1:5 000	A/II.1	

